

EXPUNERE DE MOTIVE

Privind declararea ca oraș a comunei Berbești, județul Vâlcea

Comuna Berbești este una dintre cele mai importante comune ale județului Vâlcea, având o poziție central-vestică, fiind așezată pe cursul inferior al râului Târâia afluent al Oltețului, la ieșirea din Subcarpații Olteniei, la distanță aproximativ egală de municipiile Rm. Vâlcea, reședința județului Vâlcea (78 Km), Tg. Jiu reședința județului Gorj (72 Km), Craiova, reședința județului Dolj (88 Km) și Drăgășani (73 Km).

Comuna Berbești este parte integrantă a zonei mai largi în care s-au descoperit elemente antropologice de o mare valoare pentru istoria României, cele mai importante fiind ciocanul de piatră și toporul de bronz, însă documentele certe despre atestarea așezărilor omenești pe teritoriul de astăzi al comunei Berbești apar abia în sec. xv.

În timpul stăpânirii austriece în Oltenia, satele Berbești și Slăvești făceau parte din plasa Olteț, localitatea Slăvești devenind pe o perioadă scurtă, chiar reședință de comună, iar după 1950 cele două sate s-au unit în actuala comună Berbești.

În prezent, comuna Berbești, are în componență șase sate, având o suprafață de 54,33 Km² și o populație de 5707 locuitori.

Satele componente ale comunei Berbești sunt: Berbești-sat de reședință, Dănțeni Dealul Aluniș, Roșioara, Tg. Gângulești, Valea Mare.

Localitatea Berbești a fost din vechime, răscruce de drumuri ale transhumantei pădurile uriașe acoperind dealurile ce o mărginesc, iar în subsolul său s-au descoperit mari zăcăminte de cărbune.

Comuna a evoluat de-a lungul timpului ca important centru minier, pe teritoriul său desfășurându-și activitatea Exploatarea Minieră de carieră Berbești din cadrul Companiei Naționale a Litigiului „Oltenia” Tg. Jiu. Transportul rutier se realizează pe DJ 605 A, drum betonat, care asigură legătura cu toate localitățile pe direcția N-S spre municipiul Rm. Vâlcea și municipiul Craiova.

Atât prin poziția sa geografică cât și prin existența pe teritoriul ei a unor importante unități economice, financiare, educative, comuna Berbești asigură deservirea printr-un sistem de servicii publice care depășește raza unității administrativ-teritoriale.

Transportul feroviar de mărfuri și persoane este accesibil spre orașul nou înființat Băbeni, de unde se poate derula în orice direcție.

Nivelul de dotare și echipare al comunei cu obiective ca: Primăria și Consiliul Local Berbești, Biroul de Poliție, Trezoreria Berbești, Agenția CEC Berbești, Agenția Locală de formare șo Ocupare a Forței de Muncă, Sistemul de Alimentare cu apă curentă, sistemul de canalizare, cu cele două stații de epurare și 2800 ml canal colector și transportor, televiziunea prin cablu, sistemul de salubritate și altele, reprezintă îndeplinirea principalilor indicatori cantitativi și calitativi minimali de defnire a acestei localități ca oraș.

Prin referendumul organizat în data de 29 decembrie 2002, în conformitate cu prevederile Legii 3/201, populația comunei Berbești a fost consultată cu privire la trecerea localității de la rangul de localitate rurală, la rangul de localitate urbană.

Referendumul a fost declarat valid prin participarea la vot a 57,78% din cetățenii înscriși în listele electorale permanente iar 98,97 dintre participanți au votat pentru declararea ca oraș, a comunei.

Principalii indicatori cantitativi și calitativi minimali de defnire a orașelor au fost însușiți de către Consiliul Local Berbești prin Hotărârea nr. 1, adoptată în ședința din 24 ianuarie 2003, și vizată de Direcția Județeană de Statistică Vâlcea, Președintele Consiliului Județean Vâlcea și Prefectul Județului Vâlcea.

Având în vedere prevederile Legii nr.351 din 6 iunie 2001, privind aprobarea planului de amenajare a teritoriului național se constată că localitatea Berbești, îndeplinește principalii indicatori cantitativi și calitativi minimali de defnire ca oraș, prevăzuți de Anexa nr. II, punctul I.O din acest act normativ.


Față de expunerea de motive și, ținând cont de necesitatea dezvoltării zonei agroindustriale de Sud-Vest a județului Vâlcea unde se află geografic comuna Berbești, supunem adoptării Parlamentului României:

PROIECTUL DE LEGE PRIVIND DECLARAREA CA ORAȘ A COMUNEI BERBEȘTI, JUDEȚUL VÂLCEA

INIȚIATORI:


DEPUTAȚI

1. Anton Mițaru
2. Ion Florescu
3. Nicu Spiridon
4. Vasile Bleotu



SENATORI

1. Vintilă Matei




Județul Vâlcea

la Legea 351/2001

Vizat


PREFECTURA VÂLCEA
 PREFECT
 Mircea Perpelea



CONSILIUL JUDEȚEAN VALCEA
 PREȘEDINTE,
 Iulian Comănescu

FISA**Orașului Berbești, propus pentru declarare****A. Alcătuit din:**

Localități componente ale orașului:

Sate ce aparțin orașului:

1. Berbești
2. ~~Dănteni~~ Dănteni
3. Dealul Aluniș
4. Roșioara
5. Târgu Găngulești
6. Valea Mare

B. Îndeplinirea principalilor indicatori cantitativi și calitativi minimali de definire a orașelor prevăzuți prin Anexa nr.IV,punctul 1.0., la Legea nr.351/2001:

a)Indicatori prevăzuți de Legea Nr.351/2001	Gradul de îndeplinire a indicatorilor de către orașul propus	
1.1 Număr de locuitori	5000	5707
1.2 Populația ocupată în activități neagricole(%din totalul locuințelor)	75%	81,09%
1.3. Dotarea locuințelor cu instalații de alimentare cu apă(%din totalul locuințelor)	70%	70,55%
1.4. Dotarea locuințelor cu baie și WC în locuință(%din totalul locuințelor)	55%	56,08%
1.5. Număr de paturi în spitale la 1000 de locuitori	7	-
1.6. Număr de medici care revin la 1000 de locuitori	1,8	1,8
1.7. Numar unitati de învățământ	Liceal sau Altaformă	-Liceal -Profesional

	<i>invatamant secundar</i>	- complementa - de maistri
<i>1. 8. Dotari culturale si sportive</i>	<i>Sala de spectacol biblioteci publice spatii pentru activitati sportive</i>	- un camin cultural - o sala de festivitati - o biblioteca comunală(11194 de volume) - un stadion - o baza sportiva multifunctionala
<i>1. 9. Locuri in hoteluri</i>	50	30
<i>1.10. Strazi modernizate (% din lungimea totala a strazilor)</i>	50 %	67,11%
<i>1.11. Strazi cu retele de distributie a apei(% din lungimea totala a strazilor)</i>	60 %	62,10%
<i>1.12.Strazi cu conducte de canalizare(% din lungimea totala a strazilor)</i>	50 %	20,60%
<i>1.13. Epurarea apelor uzate</i>	<i>Statie de epurare cu treapta mecanica</i>	2 decantoare 9,65 l/sec
<i>1.14. Strazi cu retele de hidranti exteriori pentru stingerea incendiilor (% din lungimea totala a strazilor)</i>	60%	62,10%
<i>1.15. Spatii verzi (parcuri , gradini publice , scuar , mp/locuitor</i>	10	11
<i>1.16. Depozit controlat de deseuri , cu acces asigurat</i>		groapa de gunoi neautorizata

C. Date privind referendumul

Referendumul a avut loc in data de 29 decembrie 2002 . Din totalul de 4344 de persoane inscrise in listele pentru referendum , au participat la vot 2536 , adica 57,78%.Din totalul de voturi valabil exprimate , 2510 de

votanti s-au exprimat acordul pentru declararea localitatii Berbesti ca oras ,
adica 98,97%.

P R I M A R
Prof. Popescu I. Florea



SECRETAR ,
Calinescu Camelia

Vizat ,
Directia Judeteana de Statistica Valcea
Director ,



HOTARAREA nr. 1

Privitoare la : “ Insusirea documentatiei pentru declararea comunei Berbesti ca oras ” ;

Consiliul Local al comunei Berbesti , intrunit in sedinta ordinara din data de 24 ianuarie 2 003 , la care participa un numar de 14 consilieri in functie din totalul de 15 consilieri in functie ;

Văzand ca prin votul majoritatii domnul Ivancu Ion a fost ales presedinte de sedinta ;

Luand in dezbatere expunerea de motive a primarului comunei , domnul Popescu I. Florea , prin care se propune insusirea principalilor indicatori cantitativi si calitativi minimali de definire a localitatilor urbane , elementele si nivelurile de dotare prevazute in fisa intocmita in acest sens pentru promovarea proiectului de lege privind declararea comunei Berbesti ca oras ;

Tinand seama de raportul comun al comisiilor de specialitate ale Consiliului Local , prin care se avizeaza proiectul de hotarare si raportul de legalitate asupra proiectului de hotarare intocmit de secretarul comunei Berbesti ;

Avand in vedere rezultatul referendumului organizat in data de 29 decembrie 2 002 , la care au participat 57,78 % din cetatenii cuprinsi in listele electorale , iar 98,97 % dintre participanti au votat pentru declararea comunei Berbesti ca oras ;

In conformitate cu prevederile Legii 351 / 2 001 , privind aprobarea Planului de amenajare a teritoriului national – Sectiunea a IV – a , Reteaua de localitati – Anexa nr. II si Legea nr. 3 / 2 000 , privind organizarea referendumului ;

In temeiul art. 38 , alin. 3 coroborat cu art. 46 din Legea 21 / 2 001 privind administratia publica locala , cu un numar de 14 voturi pentru , adopta urmatoarea :

H O T A R A R E

Art.1 Se insusesc principalii indicatori cantitativi si calitativi minimali de definire a localitatii Berbesti propusa pentru declararea ca oras, indicatori prevazuti in fisa anexa , care face parte integranta din prezenta hotarare .


Art.2 Primarul comunei Berbesti va perfecta documentatia pe baza careia se va promova proiectul de lege privind declararea comunei Berbesti ca oras .

Art.3 Primarul si secretarul comunei Berbesti vor urmari aducerea la indeplinire a pezentei hotarari , care se va aduce la cunostinta publica prin afisare si se va comunica institutiei prefectului , Consiliului Judetean Valcea si institutiilor componente pentru promovarea actului normativ de declarare ca oras .

BERBESTI
24.01.2 003

PRESEDINTE DE SEDINTA ,

Ivancu Ion



CONTRASEMNEAZA
SECRETAR ,
Calinescu Camelia


A handwritten signature in black ink, corresponding to the name Calinescu Camelia.

FISA
Orasului Berbesti , propus pentru declarare

- A. Alcatuit din urmatoarele sate**
- ✓ 1. Roşioara
 - ✓ 2. Berbesti
 - ✓ 3. Valea Mare
 - ✓ 4. ~~Dăneni~~ Dăneni
 - ✓ 5. Dealul-Aluniş
 - ✓ 6. Targu Gângulesti

- B. Indeplinirea principalilor indicatori cantitativi si calitativi minimali de definire a oraselor prevazuti prin anexa nr.III , punctul 1.0. , la Legea nr. 351 / 2001 :**

a. Indicatori prevazuti de Legea nr. 351/2001	b. Gradul de indeplinire a indicatorilor de catre orasul propus	
1. 1. Numar de locuitori	5 000	5 707
1. 2. Populatia ocupata in activi tati neagricole (% din totalul populatiei ocupate)	75%	81.09%
1. 3. Dotarea locuintelor cu instalatii de alimentare cu apa (% din totalul locuintelor)	70%	70,55%
1. 4. Dotarea locuintelor cu baie si WC in locuinta (% din totalul locuintelor)	55%	56,08%
1. 5. Numar de paturi in spitale la 1 000 de locuitori	7	-
1. 6. Numar de medici care revin la 1 000 de locuitori	1,8	1,08
1. 7. Numar unitati de invatamant	Liceal sau	- liceal

	<i>alta forma de invatamant secundar</i>	- profesional - complementa - de maistri
<i>1. 8. Dotari culturale si sportive</i>	<i>Sala de spectacol biblioteci publice spatii pentru activitati sportive</i>	- un camin cultural - o sala de festivitati - o biblioteca comunală(11194 de volume) - un stadion - o baza sportiva multifunctionala
<i>1. 9. Locuri in hoteluri</i>	50	30
<i>1.10. Strazi modernizate (% din lungimea totala a strazilor)</i>	50 %	67,11%
<i>1.11. Strazi cu retele de distributie a apei(% din lungimea totala a strazilor)</i>	60 %	62,10%
<i>1.12.Strazi cu conducte de canalizare(% din lungimea totala a strazilor)</i>	50 %	20,60%
<i>1.13. Epurarea apelor uzate</i>	<i>Statie de epurare cu treapta mecanica</i>	2 decantoare 9,65 l/sec
<i>1.14. Strazi cu retele de hidranti exteriori pentru stingerea incendiilor (% din lungimea totala a strazilor)</i>	60%	62,10%
<i>1.15. Spatii verzi (parcuri , gradini publice , square),mp/locuitor</i>	10	11
<i>1.16. Depozit controlat de deseuri , cu acces asigurat</i>		groapa de gunoi neautorizata 


C. Date privind referendumul

Referendumul a avut loc in data de 29 decembrie 2002 . Din totalul de 4344 de persoane inscrise in listele pentru referendum , au participat la vot 2536 , adica 57,78%.Din totalul de voturi valabil exprimate , 2510 de

votanti s-au exprimat acordul pentru declararea localitatii Berbesti ca oras ,
adica 98,97%.

PRESEDINTE DE SEDINTA ,

Ivanu ion



CONTRASEMNEAZA


SECRETAR ,

Calinescu Camelia

Vizat ,

Directia Judeteana de Statistica Valcea

Director ,



ELEMENTELE SI NIVELUL DE DOTARE ALE COMUNEI BERBEȘTI

I . Așezarea geografică

Comuna Berbești este una dintre cele mai importante comune ale județului Vâlcea, având o poziție central-vestică , la distanță aproximativ egală de municipiile Rm. Vâlcea (78 km) , Tg. Jiu (72 km) , Craiova (88 km) si Drăgășani (73 km) .

Este așezată pe cursul inferior al râului Tărăia , primul afluent mai mare al Oltețului pe partea stângă , la ieșirea din Subcarpații Olteniei . Paralela de 45° latitudine nordică marchează hotarul in partea de nord cu satul Turcești , comuna Mateești-Vâlcea , in timp ce meridianul de 24° longitudine estică trece pe hotarul de est al localității .

Cele mai apropiate orașe față de comuna Berbești sunt :

- la nord , orașul Horezu (Vâlcea) – 33 km ;
- la sud , nou inființatul oraș Bălcești (Vâlcea) – 45 km ;
- la est , nou-inființatul oraș Băbeni (Vâlcea) – 38 km ;
- la vest , orașul Tg. Cărbunești (Gorj) – 50 km .

Localitatea Berbești a fost , din vechime , răscruce de drumuri ale transhumanței , are târg săptămânal din secolul al XVIII-lea (1765) , iar dealurile care o mărginesc in vest și est au fost acoperite cu păduri uriașe până aproape de malurile Tărăii.

Comuna este străbătută , de la nord la sud , de DJ 605 A , Milostea -Balș , pe o lungime de 9 km , iar de la est la vest , are o lățime de 6 km , cu următorii vecini :

- la nord , comuna Mateești , județul Vâlcea ;
- la sud , comuna Sinești , județul Vâlcea ;
- la est , comunele Copăceni si Roșiile , județul Vâlcea ;
- la vest , comuna Alunu , județul Vâlcea .

In componența comunei intră următoarele sate :

- Roșioara , la extremitatea nordică ;
- Berbești , in continuarea satului Roșioara , spre sud ;
- Valea Mare , la est de Roșioara , spre Copăceni ;
- Dămțeni , la est de Berbești , tot spre Copăceni ;
- Dealul - Aluniș , unde se află si centrul administrativ al comunei , precum si cartierul de blocuri cu 1192 de locuințe ;

III . Populația

Conform datelor înregistrate la recensământul din anul 2 002 , în comuna Berbești își au domiciliul stabil 5 664 de persoane , care sunt repartizate pe sate astfel :

Nr. crt.	Satul	Nr. gospodării	Nr. persoane	Observații
1.	Roșioara	181	543	
2.	Berbești	141	509	
3.	Valea Mare	147	350	
4.	Dămțeni	194	487	
5.	Dealul- Aluniș din care : - zona blocuri	1 142 845	2 607 1 809	
6.	Tg.-Gângulești	406	1 211	

Din totalul de 5 707 de locuitori , sunt apti de muncă 1809 de oameni , adică cei care au vârste între 18 și 57/62 de ani și nu beneficiază de pensie . Aceștia își desfășoară activitatea în următoarele domenii :

A . ACTIVITĂȚI NEAGRICOLE	= 1 467
Din care :	
1 . industrie	= 706
2 . administrație publică	= 17
3 . învățământ	= 137
4 . cultură și culte	= 5
5 . sănătate și as. socială	= 14
6 . instituții financiar-bancare	= 5
7 . comerț	= 347
8 . poștă și telecomunicații	= 19
9 . poliție , pază	= 124
10. alte activități (salubritate , gospodărie comunală , administrativ etc.)	= 93
B . ACTIVITĂȚI AGRICOLE	= 342
C . PENSIONARI	= 2 113
D .COPII 0 – 3 , PREȘCOLARI , ELEVII ȘI STUDENȚI	= 1 785

V . Baza de deservire

Având in vedere poziția sa geografică , precum si existența pe teritoriul ei a unor unități economice , financiare , educative etc. , comuna Berbești asigură , pe plan local , dar si pentru localitățile vecine, următoarele servicii :

- frecventarea învățământului postgimnazial ;
- operațiuni bancare si CEC ;
- reconversia profesională și evidența persoanelor intrate in șomaj ;
- poștă și telecomunicații ;
- salubritate ;
- pază , protecție si ordine publică ;
- desfacerea de mărfuri ;
- transport persoane si mărfuri etc.

VI . Căile de comunicație

A . TRANSPORTUL RUTIER se realizează pe DJ 605 A , drum betonat , care asigură legătura cu toate localitățile pe direcția N – S , spre Rm. Vâlcea si Craiova . Pe acest drum , toate podurile sunt construite din beton si prezintă o stare fizică destul de bună .

In zona blocurilor , există o rețea stradală care insumează 3,7 km , toate strazile fiind amenajate si bine intretinute .

Drumurile comunale se intind pe o lungime de 39 km , dintre care 22 km sunt amenajate prin pietruire (balastare) .

B . TRANSPORTUL FERVIAR este accesibil înspre Băbeni , de unde se poate derula in orice direcții . Pe calea ferată se transportă cărbune și alte materiale , precum si persoane .

VII . Funcțiuni economice

Pe teritoriul comunei își au sediile și desfășoară activitate următorii agenți economici :

1 . EXPLOATAREA MINIERĂ DE CARIERĂ Berbești din cadrul Companiei Naționale a Lignitului « Oltenia » Tg. Jiu , căreia i se subordonează carierele Berbești , Alunu-Olteț si Seciuri (Gorj) .

In anul 2 002 , E.M.C. Berbești a realizat o producție de 3 110 tone cărbune , cu o cifră de afaceri de 1 200 000 000 mii lei .

In Carierele din Berbești (Panga , Est si Vest) își desfășoară activitatea 484 de angajați .

2 . S.C. « TPSUT » S.A. Berbești , unitate economică foarte importantă , care asigură transportul de materiale (pământ , cărbune etc.) și de persoane pentru EMC Berbești , precum si utilajele necesare lucrărilor de exploatare a lignitului (macarale , buldozere , autogredere etc.) . In această unitate lucrează 289 de oameni , cifra de afaceri pentru anul 2 002 fiind de 650 000 000 mii lei .

3 . S.C. « TUNELE » S.A. Brașov , unitate care a construit tunelele pe linia Berbești – Băbeni si a început si sistemul de tunele Berbești – Tg. Cărbunești , care a fost abandonat in anul 1998 . In Berbești își are sediul, din anul 1 980 , Șantierul nr. 4 al acestei societăți comerciale , unde lucrează 191 de angajați , cifra de afaceri fiind in anul 2 002 de 40 000 000 mii lei .

Această societate efectuează si lucrări de construcții poduri , construcții civile si industriale , drumuri , sisteme de alimentare cu apa etc.

4 . Activitatea de MORĂRIT si PANIFICAȚIE este asigurată de :

- o moară cu 4 valțuri în satul Tg. Gângulești ;
- trei mori particulare pentru furaje ;
- o moară particulară pentru făină de grâu si mălai ;
- două brutării , una a Cooperativei de Consum Berbești si una particulară (S.C. « PANITRANS » S.A. Berbești) ;
- un laborator de patiserie particular, aparținând tot S.C. « PANITRANS » S.A. .

5 . ACTIVITATEA COMERCIALĂ este foarte dezvoltată și se realizează prin :

- 34 de unități comerciale private ;
- Cooperativa de Consum Berbești ;
- două depozite en-gros .

6 . ACTIVITATEA DE SALUBRITATE este realizată de către S.C. « SACET PROD » S.A. Berbești , unitate care are ca obiect de activitate întreținerea si reparația rețelelor de apă si canalizare , a spațiilor de locuit din zona blocurilor de locuințe , colectarea , transportul si depozitarea resturilor menajere si a gunoaielor de orice fel etc. . Societatea a fost înființată prin hotărâre a Consiliului Local si este subordonată administrației publice locale .

VIII . Nivelul de dotare si echipare al comunei Berbești

A . DOTARI ADMINISTRATIVE

1 . Primăria si Consiliul Local Berbești au un aparat propriu de specialitate format din 17 angajați si 15 consilieri .

2 . Biroul de Poliție Berbești , încadrat cu 12 agenți , 2 inspectori și 1 comisar , asigură serviciile de specialitate în comunele Berbești , Alunu, Mateești , Sinești și Grădiștea .

3 . Trezoreria Berbești , cu 11 angajați , asigură serviciile financiar-bancare pentru localitățile menționate mai sus .

4 . Agenția C.E.C. Berbești , cu doi angajați .

5 . Agenția Locală de Formare și Plasare a Forței de Muncă Berbești , unde lucrează 3 angajați .

B . DOTĂRI EDILITAR - GOSPODĂREȘTI

1 . Sistemul de alimentare cu apă curentă se întinde pe o lungime de 16 500 m, din care :

- 9 000 m , de-a lungul DJ 605 A (toată lungimea comunei) ;
- 2 500 m , în zona blocurilor de locuințe ;
- 5 000 m , în zonele așezate în partea de est și vest a comunei față de drumul județean .

De această rețea beneficiază până în prezent 1 560 de gospodării , iar dintre acestea, 1 080 de gospodării au aparate de măsură și control . De asemenea , la rețeaua de alimentare cu apă sunt bransați toți agenții economici , toate instituțiile de pe raza comunei .

2 . Sistemul de canalizare din zona blocurilor este format din :

- două stații de epurare ;
- 2 800 m canal colector și transportor .

În prezent se lucrează la întocmirea documentației pentru « modernizarea și extinderea sistemului de canalizare » , obiectiv care va fi realizat cu fonduri acordate de către Agenția Națională SAPARD . În acest sens , se va construi o stație de epurare a apelor menajere , se vor recondiționa cele două decantoare existente și se va extinde rețeaua de canalizare cu 4 500 m .

3 . Televiziunea prin cablu cuprinde 15 000 m , transmisia fiind asigurată de către S.C. “IMSAT” S.A. Rm. Vâlcea prin 13 programe în limba română .

C . SISTEMUL EDUCAȚIONAL

În comuna Berbești funcționează următoarele instituții de învățământ :

- 8 grupe de preșcolari , cu 219 de copii ;
- o școală generală cu clasele I – VIII , cu 277 de elevi ;
- Grupul Școlar “Preda Buzescu” , cu 1 350 de elevi ;

Pe cicluri de învățământ , situația se prezintă astfel :

- învățământ prescolar = 219 de copii ;

- învățământ primar = 373 de elevi ;
- învățământ gimnazial = 493 de elevi ;
- învățământ liceal , curs de zi =458 de elevi ;
- învățământ profesional si complementar =203 de elevi ;
- învățământ postliceal =100 de elevi .

Activitatea de instruire si educare este realizat de 100 de cadre didactice , din care :

- educatoare 8 ;
- invatatori 18 ;
- profesori 59;
- profesori- ingineri 7;
- maiștri 8.

D . SĂNĂTATE ȘI ASISTENȚĂ SOCIALĂ

In comuna Berbești , activitatea de sănătate si asistență socială este asigurată prin :

- Dispensarul Sanitar Berbești ;
- Dispensarul Sanitar al E.M.C. Berbești ;
- două cabinete de stomatologie , unul fiind particular .

In aceste unități lucrează 6 medici si 7 asistenți medicali .

E . CULTURĂ

1 . Sala de festivități a Clubului Sindicatului Minier din Berbești , cu o capacitate de 300 de locuri .

2 . Biblioteca locală este dotată cu 11 194 volume de carte , iar numărul de cititori in anul 2002 este de 502 .

3 . Biblioteca școlară a Grupului Scolar « Preda Buzescu » , unde sunt 8 524 volume de carte , cu 527 de cititori în anul 2002 . Această bibliotecă dispune de un spațiu nou , realizat in anul 2 000 , de mobilier si aparatură moderne .

4.Căminul cultural Berbești, cu o capacitate de 250 de locuri

(De menționat este faptul că in anul 1 995 au inceput lucrările pentru construirea unei săli de cultură , lucrare care a fost abandonată in 1 998 .)

F . LĂCAȘURI DE CULT

In comună sunt 6 biserici si se află in stadiu foarte avansat construcția unui nou lăcaș de cult in satul Berbești . Toate bisericile existente sunt funcționale , activitatea fiind desfasurată succesiv în fiecare . În ultimii 5 ani au fost recondiționate 2 biserici, cu contribuția

cetățenilor și cu surse de la bugetul local. Dintre acestea , sunt monumente istorice următoarele :

- 1 . Biserica “Sf. Ioan Botezătorul” – 1797 , din satul Tg. Gângulești;
- 2 . Biserica de lemn « Sf. Nicolae » - 1863 , din satul Valea Mare ;
- 3 . Biserica de lemn « Sf. Dimitrie » - 1819 , din satul Dămțeni .

G . SERVICII PUBLICE

- 1 . serviciul public de gospodărire comunală ;
- 2 . piața agro-alimentară din zona blocurilor ;
- 3 . târgul săptămânal(vinerea) si anual (la Sf. Dumitru si Florii) ;
- 4 . serviciul de poștă , cu 8 angajați ;
- 5 . Oficiul comercial ROMTELECOM , care are in dotare o centrală telefonică inerurbană cu 380 de abonați.
- 6 . Dispensarul sanitar – veterinar , cu un medic si doi tehnicieni ;
- 7 . Gara Berbești .


H . SERVICII PRIVATE

- 1 . Farmacia S.C. “FLORINA”S.R.L. , cu trei angajați de specialitate ;
- 2 . S.C. « CANTINE – CAZARE » S.A. Berbesti , cu 75 de angajați ;
- 3 . 34 de societăți comerciale , cu 389 de angajați ;
- 4 . Cabinetul stomatologic « DIADENT » , cu activitate sâmbăta si duminica .

I . SPORT SI AGREMENT

- 1 . - teren de fotbal cu dimensiuni normale , cu tribună si cabine ;
- 2 . - bază sportivă multifuncțională a Sindicatului Minier , cu teren de volei , tenis de câmp si handbal ;
- 3 . -teren de sport multifuncțional al Grupului Școlar « Preda Buzescu » , pe lângă care urmează sa se construiască o sală de sport tip B ;
- 4 . – o sală de fitness si gimnastică aerobică, aparținând S.C. « CIPCOS » S.R.L. ;
- 5 . - două parcuri amenajate pentru copii si bătrâni în zona blocurilor .

PRIMAR



The image shows a handwritten signature in black ink over a circular official stamp. The stamp contains the text 'JUD. VALCEA-ROMANIA' around the top edge and 'PRIMĂRIA BERBEȘTI' around the bottom edge. In the center of the stamp is the coat of arms of Romania.

HOTARAREA nr. 31

Privitoare la : “ Organizarea si desfasurarea unui referendum in vederea declararii comunei Berbesti , ca centru urban ” ;

Consiliul Local al comunei Berbesti , intrunit in sedinta ordinara din data de 25 decembrie 2002 , orele 19 : 00 , la sediul sau , la care participa un numar de 15 consilieri din totalul de 15 consilieri in functie ;

Vazand ca prin votul majoritatii domnul Gioga Dumitru a fost ales presedinte de sedinta ;

Luand in dezbatere referatul primarului comunei Berbesti si expunerea de motive a primarului , inregistrata la nr. 7 564 din 25.10.2002 , prin care se propune organizarea unui REFERENDUM in vederea declararii comunei Berbesti ca centru urban ;

Tinand cont de raportul de avizare al comisiilor de specialitate reunite, inregistrat la nr. 7 422 din 24.10.2002 si raportul de avizare a legalitatii intocmit de secretarul comunei Berbesti , inregistrat la nr. 7 423 din 24.10.2002 ;

In conformitate cu prevederile art. 4 din Legea 215 / 2001 a administratiei publice locale ;

In temeiul art. 46 din Legea 215 / 2001 , adopta cu un numar de 15 voturi pentru , urmatoarea :

H O T A R A R E


Art. 1 Se aproba organizarea unui referendum in vederea declararii comunei Berbesti ca centru urban .

Art. 2 Referendumul se va desfasura la o data ce se va stabili intr-o sedinta ulterioara .

Art. 3 Primarul comunei Berbesti va asigura ducerea la indeplinire a prevederilor prezentei hotarari prin intocmirea documentatiei necesare prevazuta de lege , iar secretarul o va aduce la cunostinta publica prin afisare si o va comunica Serviciului Juridic si Contencios din cadrul Prefecturii judetului Valcea .

Berbesti
25.10.2002

PRESEDINTE DE SEDINTA ,
Gioga Dumitru



CONTRASEMNEAZA
SECRETAR ,
Calinescu Camelia



HOTARAREA nr. 35

Privitoare la : “ Stabilirea datei de organizare a referendumului local , pentru trecerea comunei Berbesti de la rangul de localitate rurala , la rangul de localitate urbana ;

Consiliul Local Berbesti , intrunit in sedinta ordinara din 29 noiembrie 2 002 , orele 19:00 , la sediul sau , la care participa un numar de 15 consilieri din totalul de 15 consilieri in functie ;

Vazand ca prin votul majoritatii domnul Iancu Vasile a fost ales presedinte de sedinta ;

Luand in dezbatere referatul primarului si expunerea de motive a primarului , inregistrata la nr. 7 897 din 26.11.2 002 , prin care se propune stabilirea datei de organizare si desfasurare a unui referendum in vederea trecerii comunei Berbesti de la rangul de localitate rurala , la rangul de localitate urbana ;

Tinand seama de raportul comisiilor de specialitate ale Consiliului Local Berbesti , reunite , inregistrat la nr. 7 955 din 29.11.2 002 , prin care se avizeaza favorabil referatul intocmit de primarul comunei Berbesti si proiectul de hotarare privitor la stabilirea datei referendumului pentru trecerea comunei Berbesti de la rangul de localitate rurala , la rangul de localitate urbana ;

Vazand avizul pentru legalitate intocmit de secretarul comunei Berbesti referitor la proiectul de hotarare ;

In conformitate cu prevederile art. 4 din Legea nr. 351 / 2 000 , privind aprobarea Planului de amenajare a teritoriului national – Sectiunea a IV - a – Reteaua de localitati ; Legea nr. 3 / 2000 , privind organizarea si desfasurarea referendumului ;

In temeiul art. 38 , alin. (1) si art. 68 , lit. “c” din Legea nr. 215 / 2 001 privind administratia publica locala ;

In baza art. 46 , alin. (1) din Legea nr. 215 / 2001 , Consiliul Local Berbesti , adopta cu un numar de 15 voturi pentru , urmatoarea :

HOTARARE

Art.1 Se stabileste data de 29 decembrie 2002 pentru organizarea unui referendum local , in vederea trecerii comunei Berbesti de la rangul de localitate rurala , la rangul de localitate urbana .

Art.2 Primarul si secretarul vor urmarii ducerea la indeplinire a prezentei hotarari prin intocmirea documentatiei de organizare si desfasurare a referendumului , informand pe prefect in termenul legal despre aceasta actiune .

Art.3 Hotararea va fi adusa la cunostinta publica prin grija secretarului prin afisarea la locuri special stabilite si prin alte mijloace mass media .

BERBESTI
29.11.2002

PRESEDINTE DE SEDINTA ,

Iancu Vasile



CONTRASEMNEAZA
SECRETAR COMUNA ,
Calinescu Camelia – Ionela



Legea nr. 3/2000
Anexa nr.6
Judetul Vâlcea
Comuna Berbesti
Circumscripția nr. 14

PROCES – VERBAL

privind rezultatele referendumului local asupra trecerii de la rangul de
localitate rurală la rangul de localitate urbană

- | | |
|---|-------------|
| 1. Numărul persoanelor înscrise în listele pentru referendum | <u>4344</u> |
| 2. Numărul participanților* | <u>2536</u> |
| 3. Numărul de buletine de vot primite pentru a fi întrebuințate | <u>4947</u> |
| 4. Numărul de buletine de vot rămase neîntrebuințate | <u>2411</u> |
| 5. Numărul voturilor valabil exprimate la răspunsul „DA” | <u>2510</u> |
| 6. Numărul voturilor valabil exprimate la răspunsul „NU” | <u>20</u> |
| 7. Numărul voturilor nule | <u>6</u> |
| 8. Numărul voturilor contestate | <u>-</u> |
| 9. Numărul întâmpinărilor și contestațiilor primite | <u>-</u> |
| 10. Numărul întâmpinărilor și contestațiilor soluționate | <u>-</u> |
| 11. Expunerea pe scurt a modului de soluționare a întâmpinărilor și
contestațiilor | <u>-</u> |

Președintele Biroului Electoral,

P. STEFAN CLAUDIU
(numele, prenumele, semnătura și)



Membri:

CHEZELCEA GHIORGHE
POPSCU OLIMPIU
TURRACOMU MARIN VALENTIN
ZAMFIRESCU ION
ȘI Nr. C. 104

29 decembrie 2002

* Numărul participanților trebuie să fie egal cu suma rezultată din adăugarea cifrelor de la pct. 5.6 și 7


PROCES – VERBAL

privind rezultatele referendumului local asupra trecerii de la rangul de localitate rurală la rangul de localitate urbană

1. Numărul persoanelor înscrise în listele pentru referendum	4344
2. Numărul participanților*	2536
3. Numărul de buletine de vot primite pentru a fi întrebuințate	4947
4. Numărul de buletine de vot rămase neîntrebuințate	2411
5. Numărul voturilor valabil exprimate la răspunsul „DA”	2510
6. Numărul voturilor valabil exprimate la răspunsul „NU”	20
7. Numărul voturilor nule	6
8. Numărul voturilor contestate	-
9. Numărul întâmpinărilor și contestațiilor primite	-
10. Numărul întâmpinărilor și contestațiilor soluționate	-
11. Expunerea pe scurt a modului de soluționare a întâmpinărilor și contestațiilor	-

Președintele Biroului Electoral.

P. STEFAN CĂMĂN
(numele, prenumele, semnătura)



Membri:

CHELCEA GHIORGHE
POPȘA OIMPIU
TURSAȘANU - MĂLIN VĂLENTIN
ZĂMȚIROIU ION
ȘI Nr. C. 104

29 decembrie 2002

* Numărul participanților trebuie să fie egal cu suma rezultată din adunarea cifrelor de la pct. 5, 6 și 7.

Legea nr. 3/2000
Anexa nr.5
Judetul Vâlcea
Comuna Berbesti
Secți de votare nr. 1


PROCES – VERBAL

privind rezultatele referendumului local asupra trecerii de la rangul de localitate rurală la rangul de localitate urbană

1. Numărul persoanelor înscrise în listele pentru referendum	1418
2. Numărul participanților*	459
3. Numărul de buletine de vot primite pentru a fi întrebuințate	1766
4. Numărul de buletine de vot rămase neîntrebuințate	1214
5. Numărul voturilor valabil exprimate la răspunsul „DA”	440
6. Numărul voturilor valabil exprimate la răspunsul „NU”	10
7. Numărul voturilor nule	0
8. Numărul voturilor contestate	-
9. Numărul întâmpinărilor și contestațiilor primite	-
10. Numărul întâmpinărilor și contestațiilor soluționate	-
11. Expunerea pe scurt a modului de soluționare a întâmpinărilor și contestațiilor	

Președintele Biroului Electoral.

TRUSCULETC ANA-MARIA
(numele, prenumele, semnătura)



Membri:

Belciu Ion
Chelcea Vintila
Deaculescu Florin
Tudeci George
Drăgăi Constantin

29 decembrie 2002

* Numărul participanților trebuie să fie egal cu suma rezultată din adunarea cifrelor de la pct. 5,6 și 7

PROCES – VERBAL

privind rezultatele referendumului local asupra trecerii de la rangul de
localitate rurală la rangul de localitate urbană

1. Numărul persoanelor înscrise în listele pentru referendum 1646
2. Numărul participanților* 1004
3. Numărul de buletine de vot primite pentru a fi întrebuințate 1681
4. Numărul de buletine de vot rămase neîntrebuințate 677
5. Numărul voturilor valabil exprimate la răspunsul „DA” 1001
6. Numărul voturilor valabil exprimate la răspunsul „NU” 3
7. Numărul voturilor nule -
8. Numărul voturilor contestate -
9. Numărul întâmpinărilor și contestațiilor primite -
10. Numărul întâmpinărilor și contestațiilor soluționate -
11. Expunerea pe scurt a modului de soluționare a întâmpinărilor și
contestațiilor _____

Președintele Biroului Electoral
MAERIN ION
(numele, prenumele, semnătura și stampila)



Membri:

MIANOLE PAVEL
GIOGA DUMITRU
IANCU JASILE
NICA T. ION

29 decembrie 2002

* Numărul participanților trebuie să fie egal cu suma rezultată din adăugarea cifrelor de la pct. 5, 6 și 7

Legea nr. 3/2000
Anexa nr.5
Județul Vâlcea
Comuna Berbesti
Secți de votare nr. 3

PROCES – VERBAL


privind rezultatele referendumului local asupra trecerii de la rangul de localitate rurală la rangul de localitate urbană

- | | |
|--|-------------|
| 1. Numărul persoanelor înscrise în listele pentru referendum | <u>1280</u> |
| 2. Numărul participanților* | <u>1080</u> |
| 3. Numărul de buletine de vot primite pentru a fi întrebuințate | <u>1500</u> |
| 4. Numărul de buletine de vot rămase neîntrebuințate | <u>420</u> |
| 5. Numărul voturilor valabil exprimate la răspunsul „DA” | <u>1069</u> |
| 6. Numărul voturilor valabil exprimate la răspunsul „NU” | <u>7</u> |
| 7. Numărul voturilor nule | <u>4</u> |
| 8. Numărul voturilor contestate | <u>-</u> |
| 9. Numărul întâmpinărilor și contestațiilor primite | <u>-</u> |
| 10. Numărul întâmpinărilor și contestațiilor soluționate | <u>-</u> |
| 11. Expunerea pe scurt a modului de soluționare a întâmpinărilor și contestațiilor | <u>-</u> |

Președintele Biroului Electoral:

J.I. ÎNGURĂȘANU CHEORCĂŢE

(numele, prenumele, semnătura și stampila)



29 decembrie 2002

Membri:

P. ION. MOLDOVEȘCU ION

J. MOLDOVEȘCU FIȘCU

COM. ILIEȘCU LAȘILE

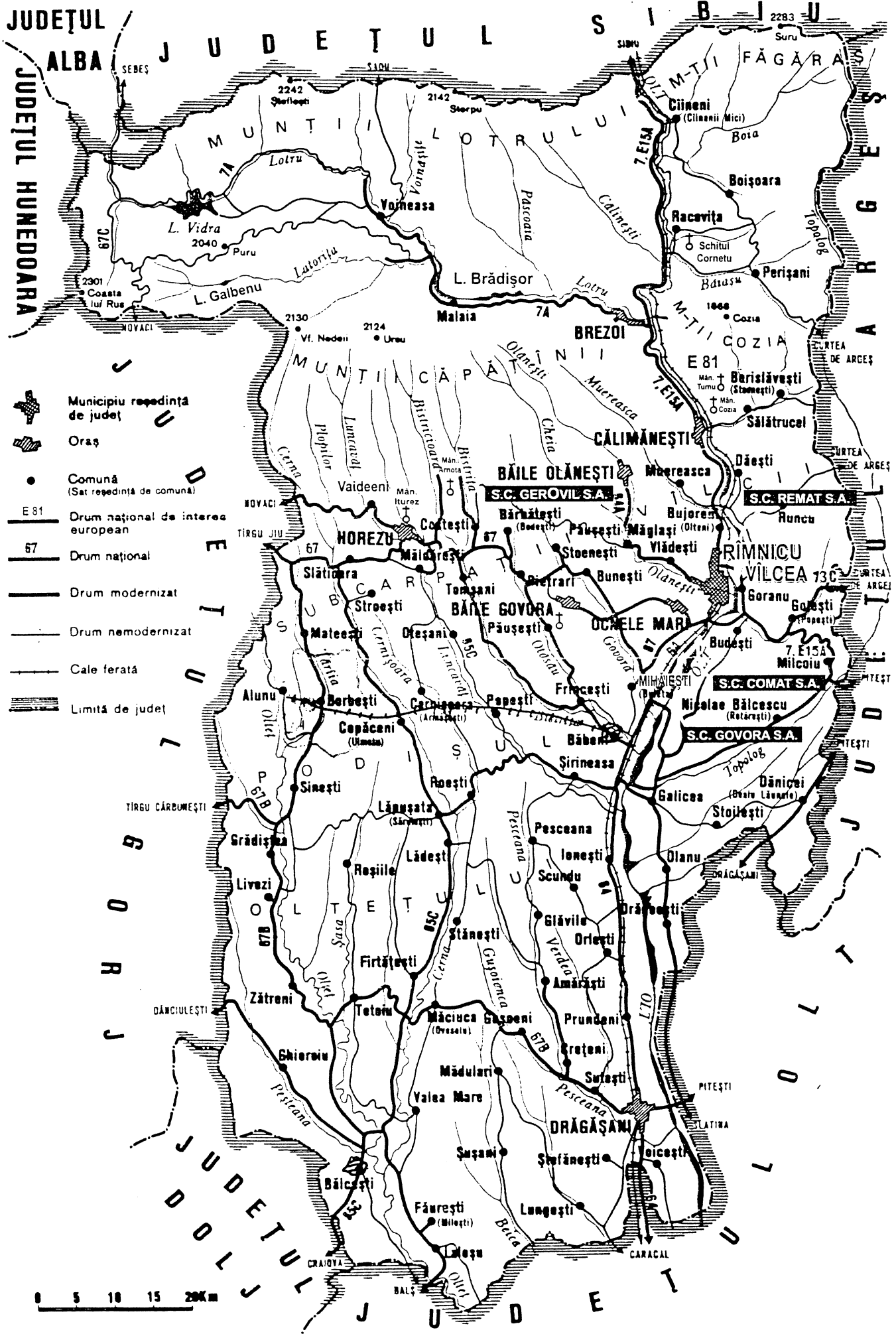
COM. SPĂRIȘTIU COTIN










TR. SĂDĂȘTIU ION

COM. RADUȘANU ION

* Numărul participanților trebuie să fie egal cu suma rezultată din adunarea cifrelor de la pet. 5,6 și 7

JUDEȚUL VALCEA



-  Municipiu reședință de județ
-  Oraș
-  Comună (Sat reședință de comună)
-  Drum național de interes european
-  Drum național
-  Drum modernizat
-  Drum nemodernizat
-  Cale ferată
-  Limită de județ

